

Приложение А.4

УТВЕРЖДАЮ  
Директор МОУДОД «  
«Жарковский Дом  
детского творчества»  
Е.П. Гренкова



19 августа 20 15 г.

**АКТ ОБСЛЕДОВАНИЯ**  
**объекта социальной инфраструктуры**  
**К ПАСПОРТУ ДОСТУПНОСТИ ОСИ**  
№ 15

Жарковский район "19" августа 20 15 г.  
Наименование территориального  
образования субъекта Российской  
Федерации

**1. Общие сведения об объекте**

1.1. Наименование (вид) объекта Муниципальное образовательное учреждение дополнительного образования детей «Жарковский Дом детского творчества»

1.2. Адрес объекта 172460 Тверская область, п. Жарковский, ул. Труда, д.31

1.3. Сведения о размещении объекта

- отдельно стоящее здание \_\_\_\_\_ этажей, \_\_\_\_\_ кв. м

- часть здания 2 этажей (или на \_\_\_\_\_ этаже), 1021,6 кв. м

- наличие прилегающего земельного участка (да, нет); нет кв. м

1.4. Год постройки здания 1980, последнего капитального ремонта 2014г.

1.5. Дата предстоящих плановых ремонтных работ: текущего 2015  
Капитального  
неизвестно

1.6. Название организации (учреждения), (полное юридическое наименование – согласно Уставу, краткое наименование) Муниципальное образовательное учреждение дополнительного образования детей «Жарковский Дом детского творчества»; МОУДОД «Жарковский Дом детского творчества».

1.7. Юридический адрес организации (учреждения) 172460 Тверская область, п. Жарковский, ул. Труда, д.31 ; фактический адрес: 172460 Тверская область, п. Жарковский, ул. Труда, д.31

**2. Характеристика деятельности организации на объекте**

Дополнительная информация МОУДОД «Жарковский Дом детского творчества» является образовательной организацией, осуществляющим предоставление дополнительного образования детей.

### 3. Состояние доступности объекта

#### 3.1. Путь следования к объекту пассажирским транспортом

(описать маршрут движения с использованием пассажирского транспорта)

Рейсы пассажирского транспорта по поселку отсутствуют. По поселку имеется рейсовый автобус.

наличие адаптированного пассажирского транспорта к объекту адаптированный транспорт к объекту отсутствует

#### 3.2. Путь к объекту от ближайшей остановки пассажирского транспорта:

3.2.1. расстояние до объекта от остановки транспорта 200 м

3.2.2. время движения (пешком) 3-5 мин.

3.2.3. наличие выделенного от проезжей части пешеходного пути - да (да, нет),

3.2.4. Перекрестки: *нерегулируемые; регулируемые, со звуковой сигнализацией, таймером; нет - нерегулируемый, без звуковой сигнализации и таймера*

3.2.5. Информация на пути следования к объекту: *акустическая, тактильная, визуальная; нет*

**Акустическая- нет, визуальная- нет; тактильная - нет**

3.2.6. Перепады высоты на пути: *есть, нет (описать нет*

Их обустройство для инвалидов на коляске: *да, нет***нет**

#### 3.3. Организация доступности объекта для инвалидов – форма обслуживания

| № п/п | Категория инвалидов (вид нарушения)         | Вариант организации доступности объекта (формы обслуживания)* |
|-------|---------------------------------------------|---------------------------------------------------------------|
| 1     | Все категории инвалидов и МГН               | ДУ                                                            |
|       | <i>в том числе инвалиды:</i>                |                                                               |
| 2     | передвигающиеся на креслах-колясках         | ДУ                                                            |
| 3     | с нарушениями опорно-двигательного аппарата | ДУ                                                            |
| 4     | с нарушениями зрения                        | ДУ                                                            |

|   |                                    |    |
|---|------------------------------------|----|
| 5 | с нарушениями слуха                | ДУ |
| 6 | с нарушениями умственного развития | ДУ |

\* Указывается один из вариантов: "А", "Б", "ДУ", "ВНД".

### 3.4. Состояние доступности основных структурно-функциональных зон

| № п/п | Основные структурно-функциональные зоны                      | Состояние доступности, в том числе для основных категорий инвалидов ** | Приложение |                             |
|-------|--------------------------------------------------------------|------------------------------------------------------------------------|------------|-----------------------------|
|       |                                                              |                                                                        | № на плане | № фото                      |
| 1     | Территория, прилегающая к зданию (участок)                   | ДУ                                                                     | №1         | №1,2,3                      |
| 2     | Вход (входы) в здание                                        | ДУ                                                                     | №2         | №№4,5                       |
| 3     | Путь (пути) движения внутри здания (в т.ч. пути эвакуации)   | ДУ                                                                     | №2,3       | №6,7,8,9,14                 |
| 4     | Зона целевого назначения здания (целевого посещения объекта) | ДЧ-И (О,С,Г,У)                                                         | №3         | №12                         |
| 5     | Санитарно-гигиенические помещения                            | ДУ                                                                     | №3         | №13                         |
| 6     | Система информации и связи (на всех зонах)                   | ДУ                                                                     | №1,2,3     | №1,2,3,4,5,6,7,8,9,10,11,13 |
| 7     | Пути движения к объекту (от остановки транспорта)            | ДЧ-И (К,Г,О,У)                                                         | №1,2,3     | №1,2,3,4,5                  |

\*\* Указывается: ДП-В – доступно полностью всем; ДП-И (К, О, С, Г, У) – доступно полностью избирательно (указать категории инвалидов); ДЧ-В – доступно частично всем; ДЧ-И (К, О, С, Г, У) – доступно частично избирательно (указать категории инвалидов); ДУ – доступно условно; ВНД – недоступно.

### 3.5. ИТОГОВОЕ ЗАКЛЮЧЕНИЕ о состоянии доступности ОСИ:

ДУ – доступно условно

**4. Управленческое решение** (проект)

## 4.1. Рекомендации по адаптации основных структурных элементов объекта:

| № п/п | Основные структурно-функциональные зоны объекта              | Рекомендации по адаптации объекта (вид работы)*                                                                                                                                                                                                                                                                            |
|-------|--------------------------------------------------------------|----------------------------------------------------------------------------------------------------------------------------------------------------------------------------------------------------------------------------------------------------------------------------------------------------------------------------|
| 1     | Территория, прилегающая к зданию (участок)                   | Установка информационных указателей о нахождении объекта на остановке общественного транспорта; Установка международных знаков для соответствующей категории                                                                                                                                                               |
| 2     | Вход (входы) в здание                                        | Установить на входных дверях визуальные знаки, предупреждающие о препятствии;                                                                                                                                                                                                                                              |
| 3     | Путь (пути) движения внутри здания (в т.ч. пути эвакуации)   | В зоне ожидания установить звуковые информаторы, Изготовить и разместить новые адаптированные схемы эвакуации                                                                                                                                                                                                              |
| 4     | Зона целевого назначения здания (целевого посещения объекта) | Организация учебных занятий инвалидов-колясочников с использованием альтернативных форм обслуживания (с помощью сотрудника учреждения)                                                                                                                                                                                     |
| 5     | Санитарно-гигиенические помещения                            | Устройство туалетной комнаты для инвалидов                                                                                                                                                                                                                                                                                 |
| 6     | Система информации на объекте (на всех зонах)                | Установка информационных указателей о нахождении объекта на остановке общественного транспорта; Установить на входных дверях в вестибюле визуальные знаки, в соответствии с общими требованиями к зоне; Установить голосовые средства информирования об объекте; Приведение в соответствие согласно общих требований к зон |
| 7     | Пути движения к объекту (от остановки транспорта)            | Установка информационных указателей о нахождении объекта на остановке                                                                                                                                                                                                                                                      |
| 8     | Все зоны и участки                                           |                                                                                                                                                                                                                                                                                                                            |

\* Указывается один из вариантов (видов работ): не нуждается; ремонт (текущий, капитальный); индивидуальное решение с ТСП; технические решения невозможны – организация альтернативной формы обслуживания.

4.2. Период проведения работ **неопределен**

в рамках исполнения \_\_\_\_\_

(указывается наименование документа: программы, плана)

4.3. Ожидаемый результат (по состоянию доступности) после выполнения работ по адаптации **ДЧ-В**

Оценка результата исполнения программы, плана (по состоянию доступности) \_\_\_\_\_

4.4. Для принятия решения **требуется**, не требуется (нужное подчеркнуть):

4.4.1. согласование на Комиссии \_\_\_\_\_

*(наименование Комиссии по координации деятельности в сфере обеспечения доступной среды жизнедеятельности для инвалидов и других МГН)*

4.4.2. согласование работ с надзорными органами *(в сфере проектирования и строительства, архитектуры, охраны памятников, другое – указать)*

4.4.3. техническая экспертиза; разработка проектно-сметной документации;

4.4.4. согласование с вышестоящей организацией (собственником объекта);

4.4.5. согласование с общественными организациями инвалидов

4.4.6. другое \_\_\_\_\_

Имеется заключение уполномоченной организации о состоянии доступности объекта *(наименование документа и выдавшей его организации, дата)*, прилагается

4.7. Информация может быть размещена (обновлена) на Карте доступности субъекта Российской Федерации \_\_\_\_\_

*(наименование сайта, портала)*

## 5. Особые отметки

### ПРИЛОЖЕНИЯ:


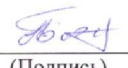



Результаты обследования:

|                                            |    |          |    |
|--------------------------------------------|----|----------|----|
| 1. Территории, прилегающей к объекту       | на | <u>2</u> | л. |
| 2. Входа (входов) в здание                 | на | <u>2</u> | л. |
| 3. Путей движения в здании                 | на | <u>2</u> | л. |
| 4. Зоны целевого назначения объекта        | на | <u>2</u> | л. |
| 5. Санитарно-гигиенических помещений       | на | <u>1</u> | л. |
| 6. Системы информации (и связи) на объекте | на | <u>2</u> | л. |




Результаты фотофиксации на объекте \_\_\_\_\_ на 5 л.

Поэтажные планы, паспорт БТИ \_\_\_\_\_ на 3 л.

Другое (в том числе дополнительная информация о путях движения к объекту) \_\_\_\_\_

|                                         |                                                                                                                                                                       |                                                                                                  |
|-----------------------------------------|-----------------------------------------------------------------------------------------------------------------------------------------------------------------------|--------------------------------------------------------------------------------------------------|
| Председатель рабочей группы             | Заместитель главы администрации Жарковского района Козлова Н.Г.<br>(Должность, Ф.И.О.)                                                                                | <br>(Подпись) |
| Заместитель председателя рабочей группы | Главный специалист администрации района, и.о. первого заместителя администрации района Богданов В.А.<br>(Должность, Ф.И.О.)                                           | <br>(Подпись) |
| Секретарь рабочей группы                | Начальник ТОСЗН в Жарковском районе Скокова Е.Г.<br>(Должность, Ф.И.О.)                                                                                               | <br>(Подпись) |
| Члены рабочей группы                    | Руководитель отдела образования администрации Жарковского района Нефедова В.В.<br>(Должность, Ф.И.О.)                                                                 | <br>(Подпись) |
|                                         | Инспектор центра информационно-аналитической и организационно-кадровой работы отдела образования администрации Жарковского района Копеева Л.О.<br>(Должность, Ф.И.О.) | <br>(Подпись) |

В том числе:

|                                                  |                                                                                                                                                                                                            |                                                                                                    |
|--------------------------------------------------|------------------------------------------------------------------------------------------------------------------------------------------------------------------------------------------------------------|----------------------------------------------------------------------------------------------------|
| представители общественных организаций инвалидов | Руководитель Тверского регионального отделения общероссийской общественной организации инвалидов «Всероссийское общество глухих» Ибрагимова С.Ю.<br>(Должность, Ф.И.О.)                                    | <br>(Подпись)  |
|                                                  | Председатель Тверской Общероссийской общественной организации инвалидов «Всероссийское Ордена Трудового Красного знамени общество слепых», член Координационного совета Трегуб А.Б.<br>(Должность, Ф.И.О.) | <br>(Подпись) |
|                                                  | Руководитель ТОООО «Всероссийское общество инвалидов» Шкутков А.Ф.<br>(Должность, Ф.И.О.)                                                                                                                  | <br>(Подпись) |

Управленческое решение согласовано “ \_\_\_ ” \_\_\_\_\_ 20\_\_ г.  
(протокол № \_\_\_\_\_)  
Комиссией (название) по разработке «дорожной карты» \_\_\_\_\_